





Tilladelse til råstofgravning under grundvandsspejlet

Oversigtskort 1:25.000
Matrikelkort 1:10.000

-  Graveområde
-  Vandværksboringer
-  Øvrige boringer
-  Ejendomme med egen brønd/boring

